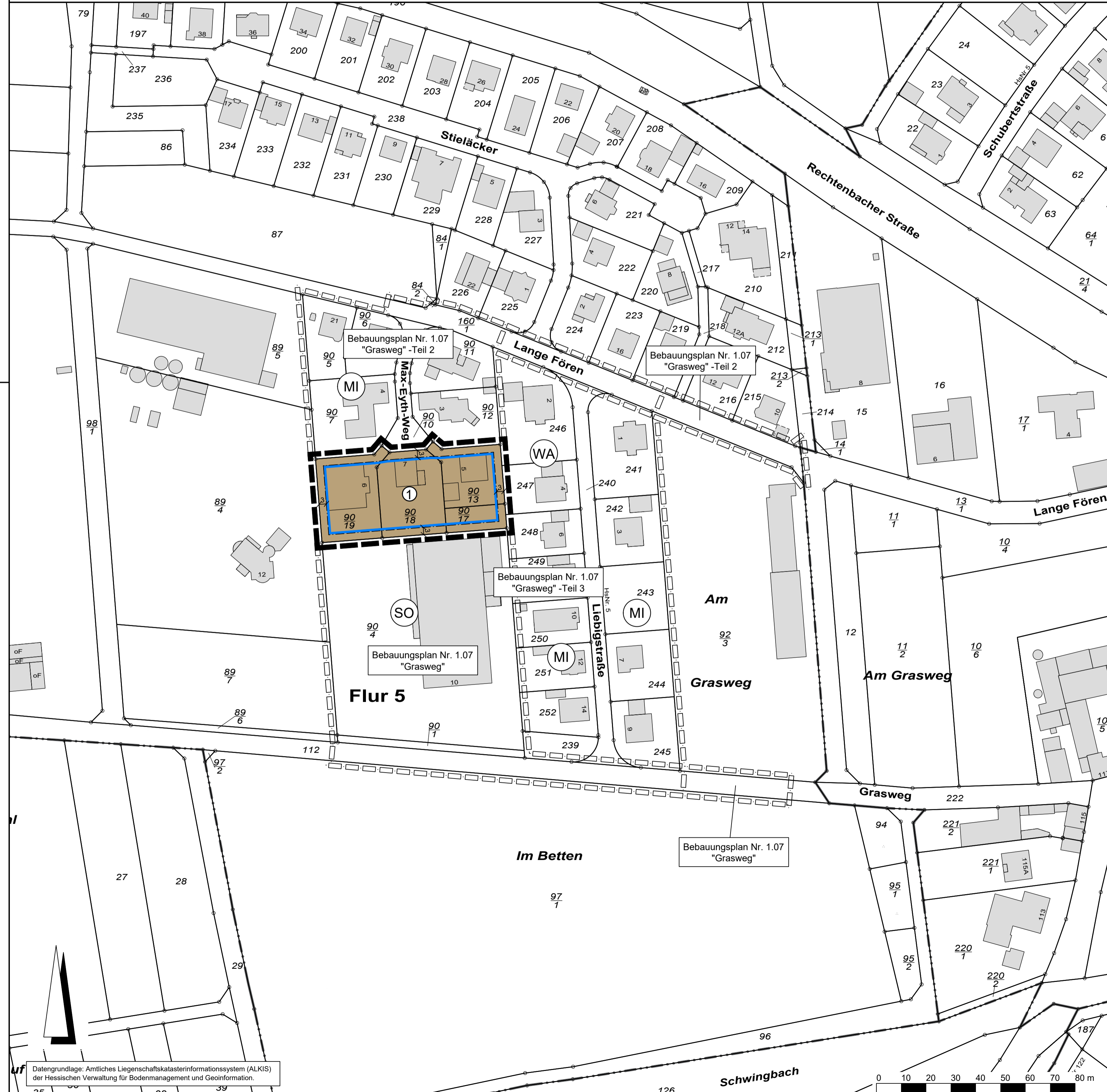


Gemeinde Hüttenberg, Ortsteil Hüttenberg (Hörnsheim)

Bebauungsplan Nr. 1.07

"Grasweg" und "Grasweg – Teil 2" – 1. Änderung



Rechtsgrundlagen

Baugesetzbuch (BauGB) i.d.F. der Bekanntmachung vom 03.11.2017 (BGBl. I S. 3634), zuletzt geändert durch Artikel 9 des Gesetzes vom 10.09.2021 (BGBl. I S. 4147),
 Baunutzungsverordnung (BauNVO) i.d.F. der Bekanntmachung vom 21.11.2017 (BGBl. I S. 3786), zuletzt geändert durch Artikel 2 des Gesetzes vom 14.06.2021 (BGBl. I S. 1802),
 Planzeichenverordnung 1990 (PlanzV 90) i.d.F. der Bekanntmachung vom 18.12.1990 (BGBl. I 1991 S. 58), zuletzt geändert durch Artikel 3 des Gesetzes vom 14.06.2021 (BGBl. I S. 1802),
 Hessische Bauordnung (HBO) vom 28.05.2018 (GVBl. S. 198), zuletzt geändert durch Gesetz vom 03.06.2020 (GVBl. S. 378).

Zeichenerklärung

Katasteramtliche Darstellung

- Flurgrenze
- Flur 5 Flurnummer
- Flurstücksnummer
- vorhandene Grundstücks- und Wegeparzellen mit Grenzsteinen

Planzeichen

Art der baulichen Nutzung

- MI Mischgebiet

Maß der baulichen Nutzung

- GRZ Grundflächenzahl
- GFZ Geschossflächenzahl
- Z Zahl der Vollgeschosse als Höchstmaß
- Höhe baulicher Anlagen als Höchstmaß in m über Bezugspunkt, hier:
- FH Firsthöhe

Bauweise, Baulinien, Baugrenzen

- offene Bauweise
- Baugrenze
- überbaubare Grundstücksfläche
- nicht überbaubare Grundstücksfläche

Sonstige Planzeichen

- Grenze des räumlichen Geltungsbereiches des Bebauungsplanes

Sonstige Darstellungen

- Bemaßung (verbindlich)
- räumlicher Geltungsbereich angrenzender Bebauungspläne

Nutzungsschablone

Nr.	Baugebiet	GRZ	GFZ	Z	Bauweise	FH
1	MI	0,6	1,2	II	o	12 m

Bei Konkurrenz von GRZ und überbaubarer Grundstücksfläche gilt die engere Festsetzung.

Verfahrensvermerke im Verfahren nach § 13a BauGB:

Der Aufstellungsbeschluss gem. § 2 Abs. 1 BauGB wurde durch die Gemeindevertretung gefasst am _____

Der Aufstellungsbeschluss gem. § 2 Abs. 1 Satz 2 BauGB wurde ortsüblich bekanntgemacht am _____

Die Öffentlichkeitsbeteiligung gem. § 3 Abs. 2 BauGB wurde ortsüblich bekanntgemacht am _____

Die Öffentlichkeitsbeteiligung gem. § 3 Abs. 2 BauGB erfolgte in der Zeit vom _____ bis einschließlich _____

Der Satzungsbeschluss gem. § 10 Abs. 1 BauGB sowie § 5 HGO i.V.m. § 9 Abs. 4 BauGB und § 91 HBO erfolgte durch die Gemeindevertretung am _____

Die Bekanntmachungen erfolgten im _____

Ausfertigungsvermerk:

Es wird bestätigt, dass der Inhalt dieses Bebauungsplanes mit den hierzu ergangenen Beschlüssen der Gemeindevertretung übereinstimmt und dass die für die Rechtswirksamkeit maßgebenden Verfahrensvorschriften eingehalten worden sind.

Hüttenberg, den _____


Bürgermeister

Rechtskraftvermerk:

Der Bebauungsplan ist durch ortsübliche Bekanntmachung gem. § 10 Abs. 3 BauGB in Kraft getreten am: _____

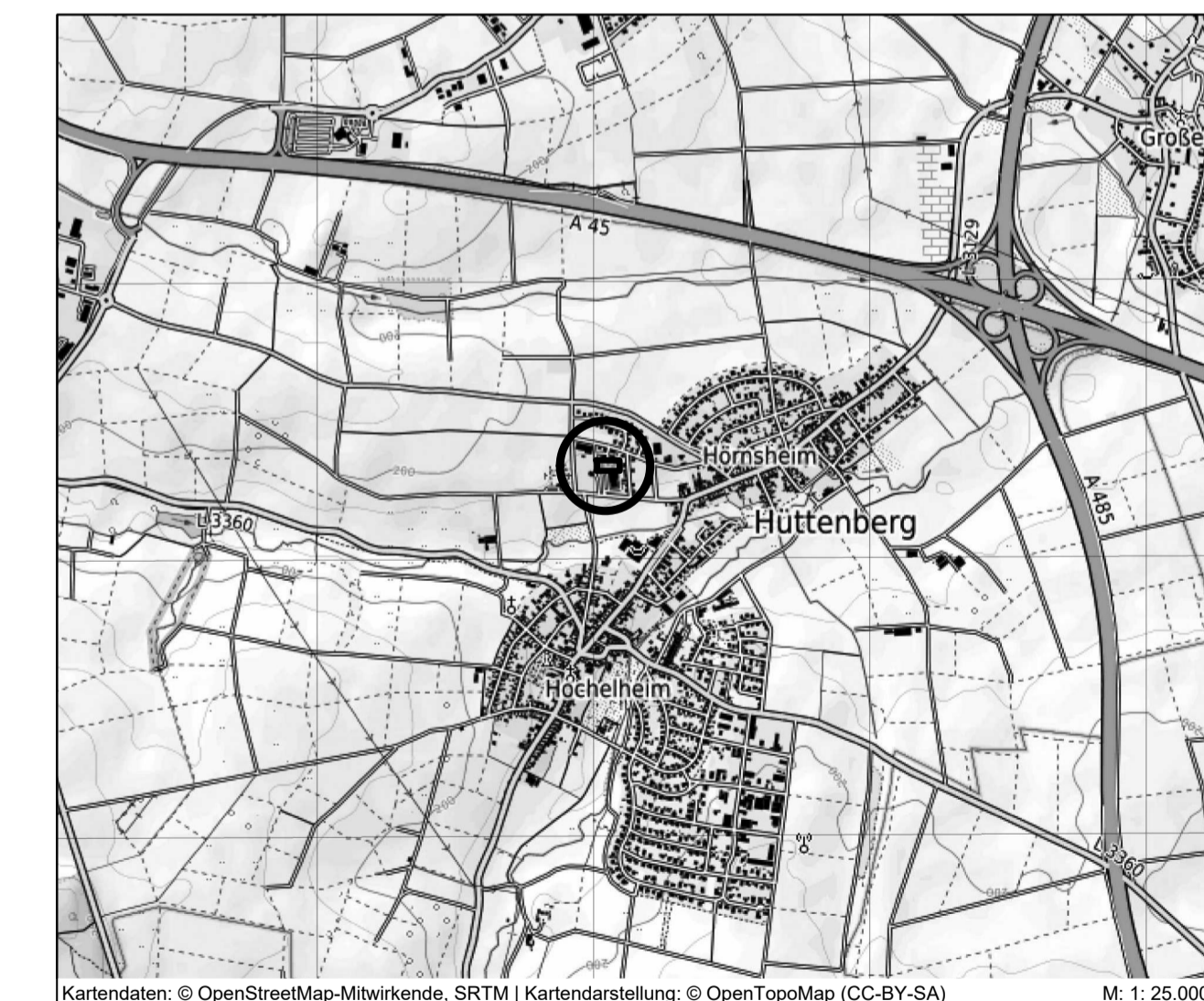
Hüttenberg, den _____

Bürgermeister



Gemeinde Hüttenberg, Ortsteil Hüttenberg (Hörnsheim) Bebauungsplan Nr. 1.07

"Grasweg" und "Grasweg – Teil 2" – 1. Änderung



Kartendaten: © OpenStreetMap-Mitwirkende, SRTM | Kartendarstellung: © OpenTopoMap (CC-BY-SA) M: 1: 25.000

PLANUNGSBÜRO FISCHER
 Raumplanung | Stadtplanung | Umweltplanung
 Im Nordpark 1 - 35435 Wetzlar | T. +49 641 98441-22 | F. +49 641 98441-155 | info@fischer-plan.de | www.fischer-plan.de

<h1>Entwurf</h1>	Stand:	15.11.2021 09.12.2021
	Projektleitung:	Wolf / Will Beil
	Maßstab:	1 : 1.000
	Projektnummer:	21-2563